



COMUNE DI CESANO BOSCONI
Città Metropolitana di Milano

PIANO DI EMERGENZA COMUNALE

Elaborato 04: FASCICOLO IDENTIFICAZIONE EDIFICI ED AREE

REFERENTE OPERATIVO COMUNALE : Geom. GIUSEPPE DI CIAULA

Data : _____ Approvazione delibera di C.C. n. _____ del _____

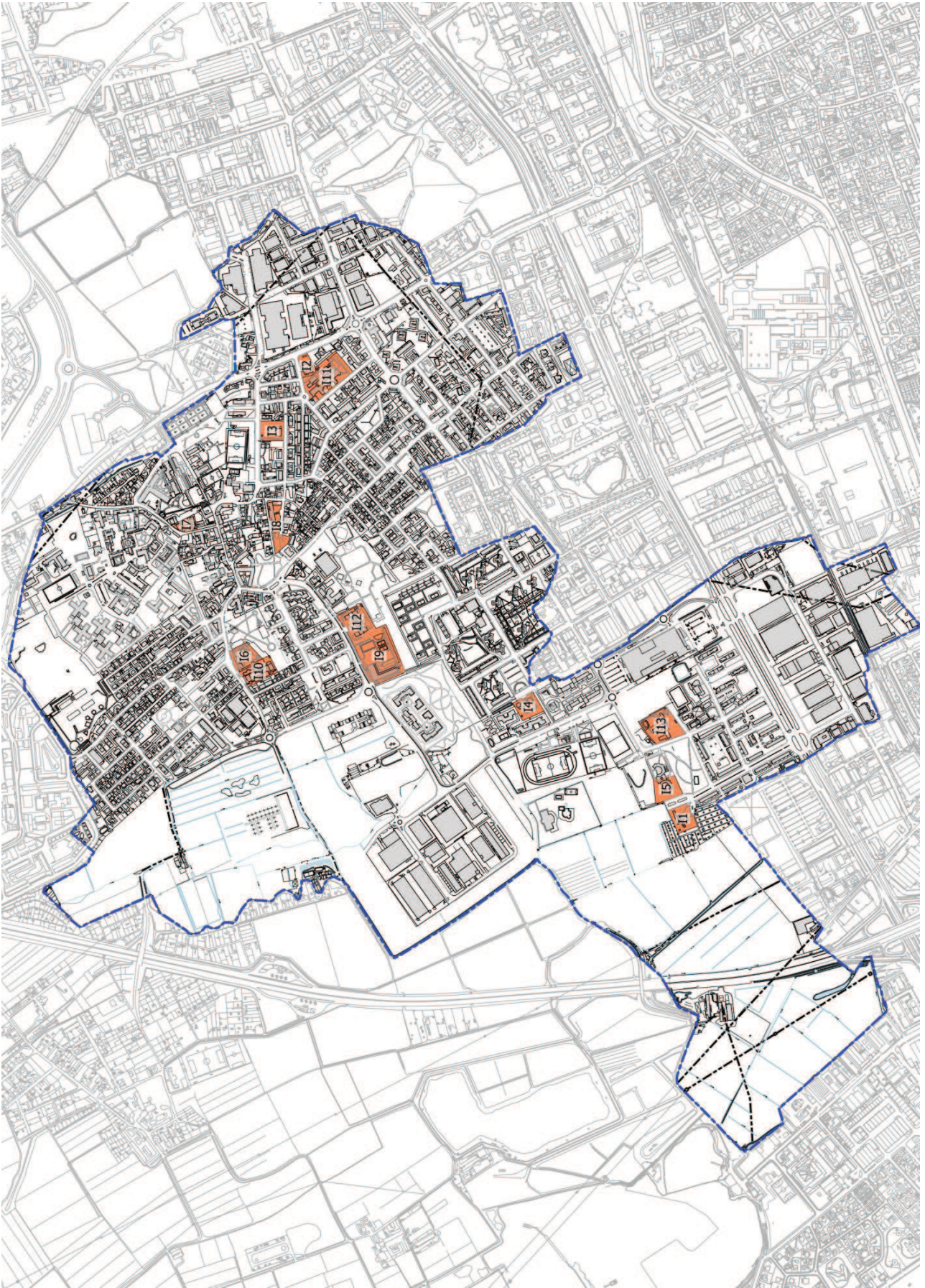
INTRODUZIONE ALLE SCHEDE

Il presente documento allegato al Piano di Emergenza Comunale, individua nel dettaglio ciascun servizio presente sul territorio comunale, suddiviso per categorie ed identificate da apposito colore:

- *Istruzione*
- *Attrezzature collettive*
- *Attrezzature religiose*
- *Verde pubblico*
- *Servizi di rilevanza sovracomunale*
- *Parcheggi*

Per ogni servizio è presente specifica scheda contenete indirizzo, dati catastali e dati relativi alla consistenza delle aree e degli immobili.

ISTRUZIONE



Asilo Nido "Montessori"		I1
Indirizzo	Via Gramsci	
Proprietà	Comune	
Identificazione catastale	Foglio 15 mappale 5	
Descrizione edificio	L'edificio ospita l'asilo nido ed è costituito da un unico piano terreno. All'esterno della struttura vi è un'area a verde nella quale sono presenti alcune attrezzature di gioco	
Sup. fondiaria	mq. 5132	
S.L. edificio	mq.841	
n. piani	Piano terreno	

Asilo Nido " Coccinella"		I2
Indirizzo	Via Garibaldi	
Proprietà	Comune	
Identificazione catastale	Foglio 7 mappale 384	
Descrizione edificio	L'edificio ospita l'asilo nido ed è costituito da un unico piano terreno. All'esterno della struttura vi è un'area a verde nella quale sono presenti alcune attrezzature di gioco.	
Sup. fondiaria	mq. 14974	
S.L. edificio	mq.837	
n. piani	Piano terreno	

Scuola Materna "Walt Disney"		I3
Indirizzo	Via xxv Aprile	
Proprietà	Comune	
Identificazione catastale	Foglio 7 mappale 376	
Descrizione edificio	L'edificio ospita la scuola materna ed è costituito da un unico piano terreno. All'esterno della struttura vi è un'area a verde nella quale sono presenti alcuni giochi.	
Sup. fondiaria	mq. 4491	
S.L. edificio	mq.1190	
n. piani	Piano terreno	

Scuola materna "Acacie"		I4
Indirizzo	Via Acacie	
Proprietà	Comune	
Identificazione catastale	Foglio 16 mappale 18	
Descrizione edificio	L'edificio ospita la scuola materna ed è costituito da un unico piano terreno. All'esterno della struttura vi è un'area a verde adibita al gioco	
Sup. fondiaria	mq. 4787	
S.L. edificio	mq.1265	
n. piani	Piano terreno	

Scuola materna "Don Sturzo"		I5
Indirizzo	Via Don Sturzo	
Proprietà	Comune	
Identificazione catastale	Foglio 17 mappale 35	
Descrizione edificio	La scuola materna e il centro anziani sono ubicati in un unico edificio costituito da un piano fuori terra e suddiviso specularmente con due ingressi distinti. All'esterno la struttura ha un'ampia zona a verde utilizzata in parte per le attività ricreative degli utenti del centro ed in parte dai bambini della scuola materna	
Sup. fondiaria	mq. 4706	
S.L. edificio	mq.2311 in comune con il Centro Anziani	
n. piani	Piano terreno sl. mq.1202	

Scuola materna "Saragat"		I6
Indirizzo	Via Libertà	
Proprietà	Comune	
Identificazione catastale	Foglio 6 mappale 386	
Descrizione edificio	L'edificio ospita la scuola materna ed è costituito da un unico piano terreno. All'esterno della struttura vi è un'area a verde nella quale sono presenti alcune attrezzature di gioco	
Sup. fondiaria	mq. 5143	
S.L. edificio	mq.1266	
n. piani	Piano terreno	

Scuola materna "Maria bambina"		I7
Indirizzo	Via Monegherio,16	
Proprietà	Congregazione Suore di Carità	
Identificazione catastale	Foglio 3 mappale 95,96	
Descrizione edificio	Scuola materna privata gestita dalle suore, con annessa cappella e area a verde per il gioco	
Sup. fondiaria	mq. 2618	

Scuola elementare "Dante Alighieri"			I8
Indirizzo	Via Kennedy		
Proprietà	Comune		
Identificazione catastale	Foglio 7 mappale 111		
Descrizione edificio	L'edificio costituito dal piano rialzato e primo, ospita la scuola elementare. All'esterno è presente un'ampia zona a verde.		
Sup. fondiaria	mq. 5770		
S.L. edificio	mq.2519		
n. piani	Piano rialzato e primo		

Scuola elementare "Monaca"			I9
Indirizzo	Via Vespucci 11		
Proprietà	Comune		
Identificazione catastale	Foglio 8 mappale 128		
Descrizione edificio	L'edificio ospita la scuola elementare ed è costituito da un piano fuori terra, dal piano seminterrato occupato dalla centrale termica e da un primo piano a sbalzo. All'esterno della struttura è presente un'area a verde nella quale sono presenti attrezzature utilizzate per l'attività ricreativa e sportiva, in comune con la Scuola Media Leonardo da Vinci		
Sup. fondiaria	mq.18259		
S.L. edificio	mq.3795		
n. piani	terreno, primo		

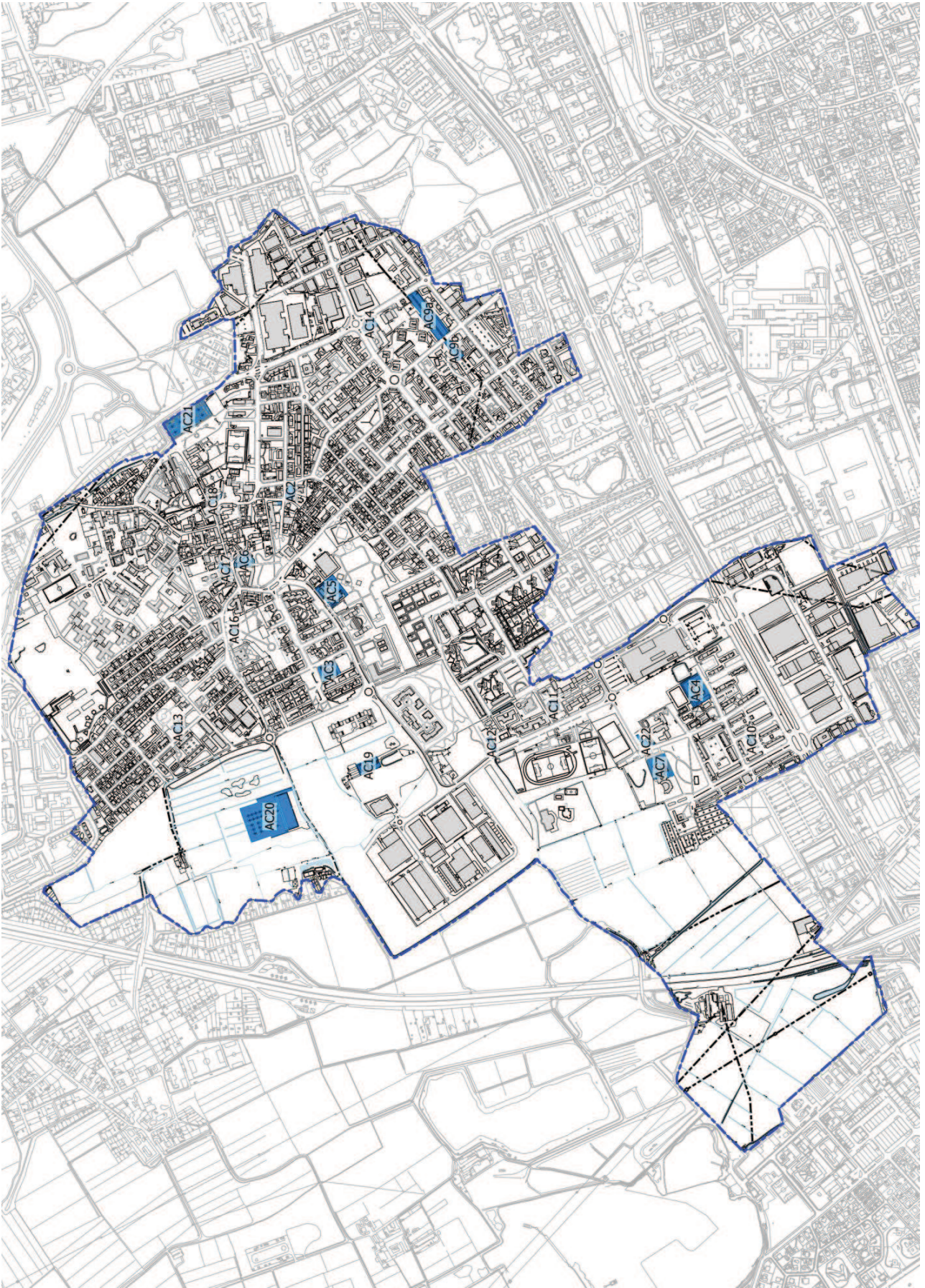
Scuola elementare "Matteotti"		I10
Indirizzo	Via Libertà	
Proprietà	Comune	
Identificazione catastale	Foglio 6 mappale 293	
Descrizione edificio	L'edificio ospita la scuola elementare ed è costituito da due piani fuori terra e da una parte di servizi al piano seminterrato. All'esterno della struttura è presente un'area a verde per le attività ricreative all'aperto ed un'area a giardino oltre ed una zona pavimentata con un ingresso secondario adibita a parcheggio e carico e scarico mezzi.	
Sup. fondiaria	mq. 6339	
S.L. edificio	mq.2889	
n. piani	Piano seminterrato, terreno, primo	

Scuole elementare e media "Bramante"		I11
Indirizzo	Via Bramante	
Proprietà	Comune	
Identificazione catastale	Foglio 7 e foglio 10 mappale 335	
Descrizione edificio	La scuola elementare e la scuola media sono ubicate in un unico edificio suddiviso specularmente, con due ingressi distinti. Sia al piano rialzato che al piano primo l'area a disposizione della scuola media risulta essere maggiore rispetto a quella occupata dalla scuola elementare, mentre all'esterno, la struttura ha un'ampia zona a verde utilizzata per le attività ricreative da entrambe le scuole. Nel plesso inoltre sono presenti due palestre utilizzate dalla scuola media e una utilizzata dalla scuola elementare. Dall'ingresso posto sulla via Garibaldi, si accede al Magazzino Comunale ubicato nei locali seminterrati della scuola media ed elementare e diviso dalla stessa con una recinzione	
Sup. fondiaria	mq. 12210	
S.L. edificio	mq.5187	
n. piani	Piano seminterrato, terreno e primo	

Scuola media "Leonardo da Vinci"		I12
Indirizzo	Via Vespucci 9	
Proprietà	Comune	
Identificazione catastale	Foglio 8 mappale 129	
Descrizione edificio	L'edificio ospita la scuola Media ed è costituito da una parte centrale di forma circolare e da due corpi di fabbrica simmetrici di forma rettangolare. Al piano rialzato, nel corpo centrale sono presenti al piano rialzato il palazzetto dello sport e al piano terzo l'auditorium. All'esterno della struttura è presente un'area a verde nella quale sono presenti attrezzature utilizzate per l'attività ricreativa e sportiva, in comune con la Scuola elementare Monaca	
Sup. fondiaria	mq.8144	
S.L. edificio	mq.6215	
n. piani	seminterrato, rialzato, primo, secondo, terzo	

Scuola elementare "Gobetti"		I13
Indirizzo	Via Gobetti	
Proprietà	Comune	
Identificazione catastale	Foglio 17 mappale 19	
Descrizione edificio	L'edificio ospita la scuola Primaria "Gobetti", facente parte dell'Istituto Comprensivo Statale "Emilio Alessandrini". L'area scolastica occupa una superficie di 4.274mq oltre ad un'area libera di 902mq. Complessivamente il volume lordo dell'edificio scolastico è pari a 5.340mc. Gli edifici, costruiti nel 1980 appositamente per uso scolastico, sono di proprietà del Comune che li ha concessi in comodato d'uso gratuito. La struttura è in cemento armato con tetto a falde. L'edificio è dotato di accorgimenti specifici per il superamento delle barriere architettoniche con servizio igienico specifico a norma disabili. L'edificio è dotato di accorgimenti per ridurre i consumi energetici e per l'isolamento acustico. E' accessibile oltre che con il mezzo privato anche con lo scuolabus, con mezzi pubblici urbani (con fermata entro 250m), con mezzi pubblici inter-urbani (con fermata entro 500m) ed è previsto il servizio di trasporto alunni disabili.	
Sup. fondiaria	mq. 10.883	
S.L. edificio	mq. 1.462	
n. piani	4	

ATTREZZATURE COLLETTIVE



Sede Municipio		AC1
Indirizzo	Via Pogliani,3	
Proprietà	Comune	
Identificazione catastale	Foglio 7	
Descrizione edificio	L'edificio, ospita la sede del Municipio ed è costituito da 5 piani, oltre a un piano seminterrato usato come archivio. Al quinto piano è presente la centrale termica	
Sup. fondiaria	mq. 257	
S.L. edificio	mq.1101	
n. piani	Piano seminterrato, rialzato, primo, secondo, terzo e quarto	

Scuola di Musica via Kennedy		AC2
Indirizzo	Via Kennedy,1	
Proprietà	Comune	
Identificazione catastale	Foglio 7 mappale 165	
Descrizione edificio	L'edificio di nuova realizzazione ospiterà la scuola di musica ad oggi ubicata in via Vespucci 5 e un Auditorium.	
Sup. fondiaria	mq. 1566	

Caserma dei Carabinieri		AC3
Indirizzo	Via Trieste,30	
Proprietà	Comune	
Identificazione catastale	Foglio 6 mappale 384	
Descrizione edificio	Edificio indipendente di proprietà comunale, affittato all'Arma dei Carabinieri. I locali sono distribuiti su due piani, rialzato e primo mentre al piano seminterrato sono presenti i box	
Sup. fondiaria	mq. 2978	
S.L. edificio	mq.635 + mq. 340 ad uso box	
n. piani	Piano seminterrato, rialzato, primo	

Centro Sociale, Teatro Piana e sede Polizia Locale			AC4
Indirizzo	Via Turati,6		
Proprietà	Comune		
Identificazione catastale	Foglio 17		
Descrizione edificio	L'edificio è costituito da un piano seminterrato nel quale sono presenti locali utilizzati da sedi di associazioni politiche e sportive. Al piano rialzato vi è la sede della Polizia Locale, il Teatro Piana ed altri locali utilizzati da associazioni.		
Sup. fondiaria	mq. 5804		
S.L. edificio	mq.2873		
n. piani	Piano seminterrato e rialzato		

Uffici comunali di Via Vespucci			AC5
Indirizzo	Via Vespucci,5		
Proprietà	Comune		
Identificazione catastale	Foglio 9 mappale 108		
Descrizione edificio	L'edificio, ospita gli uffici comunali e lo sportello polifunzionale		
Sup. fondiaria	mq. 5570		
S.L. edificio	mq. 3006		
n. piani	Piano rialzato e primo		

Villa Marazzi e Deposito delle Carrozze			AC6
Indirizzo	Via Dante,47		
Proprietà	Comune		
Identificazione catastale	Foglio 7 mappale 35		
Descrizione edificio	L'edificio ospita al piano seminterrato un locale denominato "ex ghiacciaia", al piano terra e al primo piano uffici comunali e la biblioteca e presso il "deposito delle carrozze" la sede del consiglio comunale.		
Sup.fondiaria	mq. 2261		
n. piani	Piano seminterrato, terra e primo		

Centro Anziani		AC7
Indirizzo	Via Don Sturzo	
Proprietà	Comune	
Identificazione catastale	Foglio 17 mappale 35	
Descrizione edificio	Il centro anziani è ubicato con la scuola materna in un unico edificio costituito da un piano fuori terra e suddiviso specularmente con due ingressi distinti. All'esterno la struttura ha un'ampia zona a verde utilizzata in parte per le attività ricreative degli utenti del centro ed in parte dai bambini della scuola materna	
Sup. fondiaria	mq. 4658	
S.L. edificio	mq.2311 in comune con la scuola materna	
n. piani	Piano terreno sl.mq.1109	

P.zza Falcone (mercato comunale)		AC9a
Indirizzo	Via Repubblica	
Proprietà	Comune	
Identificazione catastale	Foglio 10	
Superficie fondiaria	mq.6879	
Descrizione	Piazza utilizzata per il mercato settimanale	

P.zza Falcone (mercato comunale)		AC9b
Indirizzo	Via Repubblica	
Proprietà	Comune	
Identificazione catastale	Foglio 10	
Superficie fondiaria	mq.1694	
Descrizione	Piazza utilizzata per il mercato settimanale	

Sede ARCI c/o Quartiere Tessera		AC10
Indirizzo	Via Kuliscioff	
Proprietà	Privato	
Identificazione catastale	Foglio 18	

Superficie fondiaria	mq.892
Descrizione	Struttura sede di associazione presso il q.re Tesserà

Struttura per anziani – Piazza Giovanni XXIII		AC11
Indirizzo	P.zza Giovanni XXIII	
Proprietà	Comune	
Identificazione catastale	Foglio 16 mappale 139	
Descrizione dell'area	La struttura in oggetto è dotata di minialloggi per anziani localizzata in Piazza Giovanni XXIII.	
Sup fondiaria	mq. 1190	

Struttura assistenziale via dei Pioppi (p.a. Pioppi/Magellano)		AC 12
Indirizzo	Via dei Pioppi	
Proprietà	Comune	
Identificazione catastale	Foglio 16 mappale 149 161 165	
Descrizione dell'area	Trattasi di struttura a destinazione socio-assistenziale.	
Sup fondiaria	mq. 870	

Struttura via Trento		AC13
Indirizzo	Via Trento	
Proprietà	Comune	
Identificazione catastale	Foglio 6 mp 716 (parte)	
Descrizione	Edificio polifunzionale con funzione pubblica	
Superficie fondiaria	mq. 993	

Piazza via Isonzo		AC14
Indirizzo	Via Isonzo	
Proprietà	Comune	
Identificazione catastale	Foglio 10 mp 534	
Superficie fondiaria	mq. 1433	

Sala della Trasparenza		AC16
Indirizzo	Via Libertà	
Proprietà	Comune	
Identificazione catastale	Foglio 6	
Descrizione edificio	Edificio polifunzionale con funzione pubblica	
Superficie fondiaria	mq. 437	
Piazzetta della Misericordia		AC17
Indirizzo	Via Dante/Vittorio Veneto	
Proprietà	Comune	
Identificazione catastale	Foglio 3 mp. 145 parte	
Superficie fondiaria	mq. 806	
Piazza Municipio via Pogliani		AC18
Indirizzo	Via Pogliani	
Proprietà	Comune	
Identificazione catastale	Foglio 7 mp.3	
Superficie fondiaria	mq. 336	
Piattaforma ecologica		AC19
Indirizzo	Via Vespucci	
Proprietà	Comune	
Identificazione catastale	Foglio 5 mappale 41	
Descrizione	Piattaforma ecologica	
Superficie fondiaria	mq. 8.455	

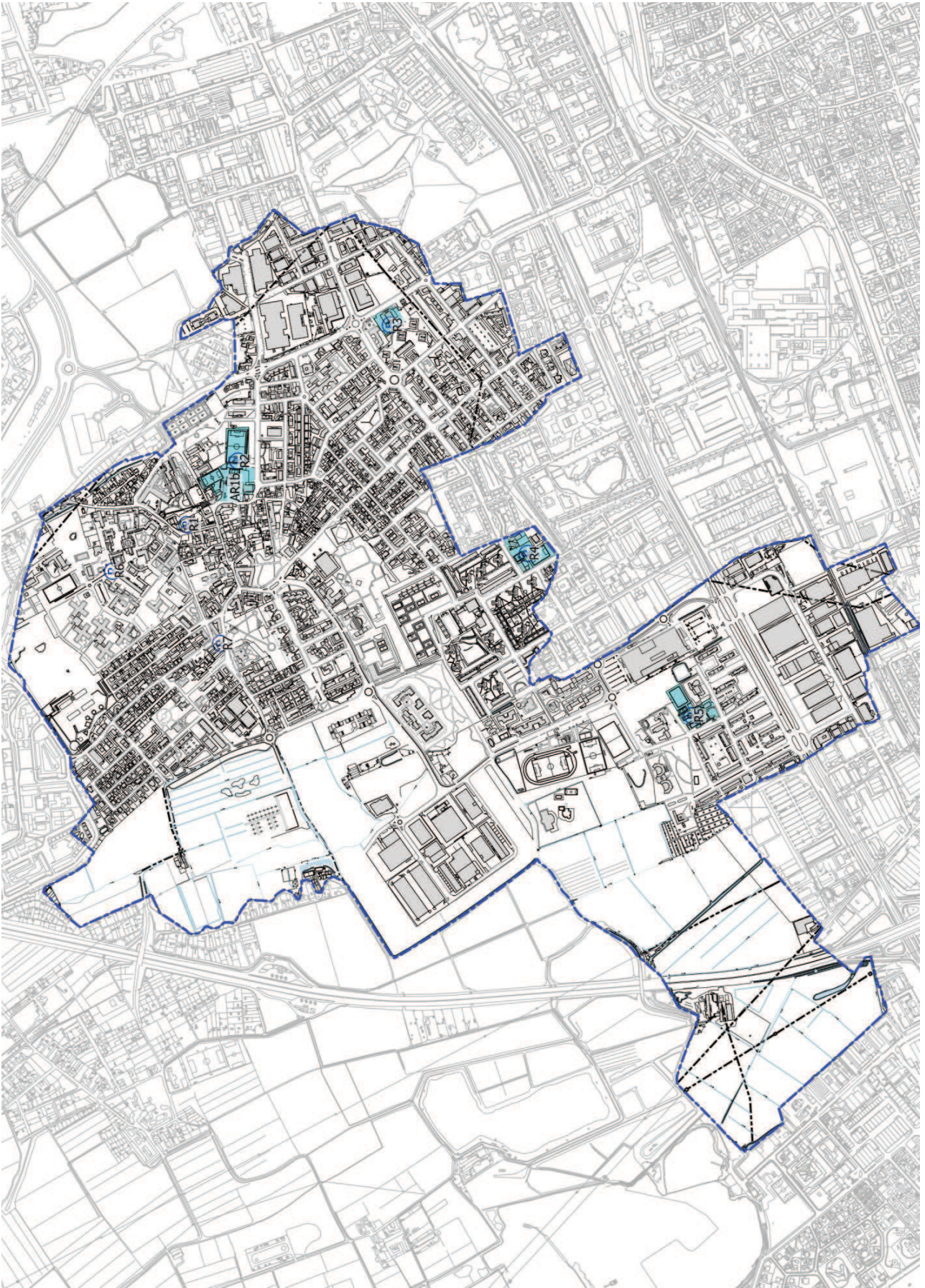
Cimitero via Libertà		AC20
Indirizzo	Via Libertà	
Proprietà	Comune	
Identificazione catastale		
Descrizione	Cimitero	
Superficie fondiaria	mq. 22.218	

Cimitero via Cavour		AC21
Indirizzo	Via Cavour	
Proprietà	Comune	
Identificazione catastale		
Descrizione	Cimitero	
Superficie fondiaria	mq. 8.762	

Piattaforma ecologica		AC22
Indirizzo	Via Don Luigi Sturzo	
Proprietà		
Identificazione catastale		
Descrizione	Interval – Servizio Ambulanze	
Superficie fondiaria	mq. 1.745	

Sede protezione civile		AC23
Indirizzo	Via Kennedy	
Proprietà	Comune	
Identificazione catastale		
Descrizione	Sede protezione civile (ex alloggio custode scuola primaria Dante Alighieri)	
Superficie fondiaria	mq. 165	

ATTREZZATURE RELIGIOSE



Parrocchia San Giovanni Battista			AR1a
Indirizzo	Via Pogliani		
Proprietà	Curia		
Identificazione catastale	Foglio 7 mappali, vari		
Superficie fondiaria	mq. 16414		

Parrocchia San Giovanni Battista			AR1b
Indirizzo	Via Pogliani		
Proprietà	Curia		
Identificazione catastale	Foglio 7 mappali, vari		
Superficie fondiaria	mq. 3134		

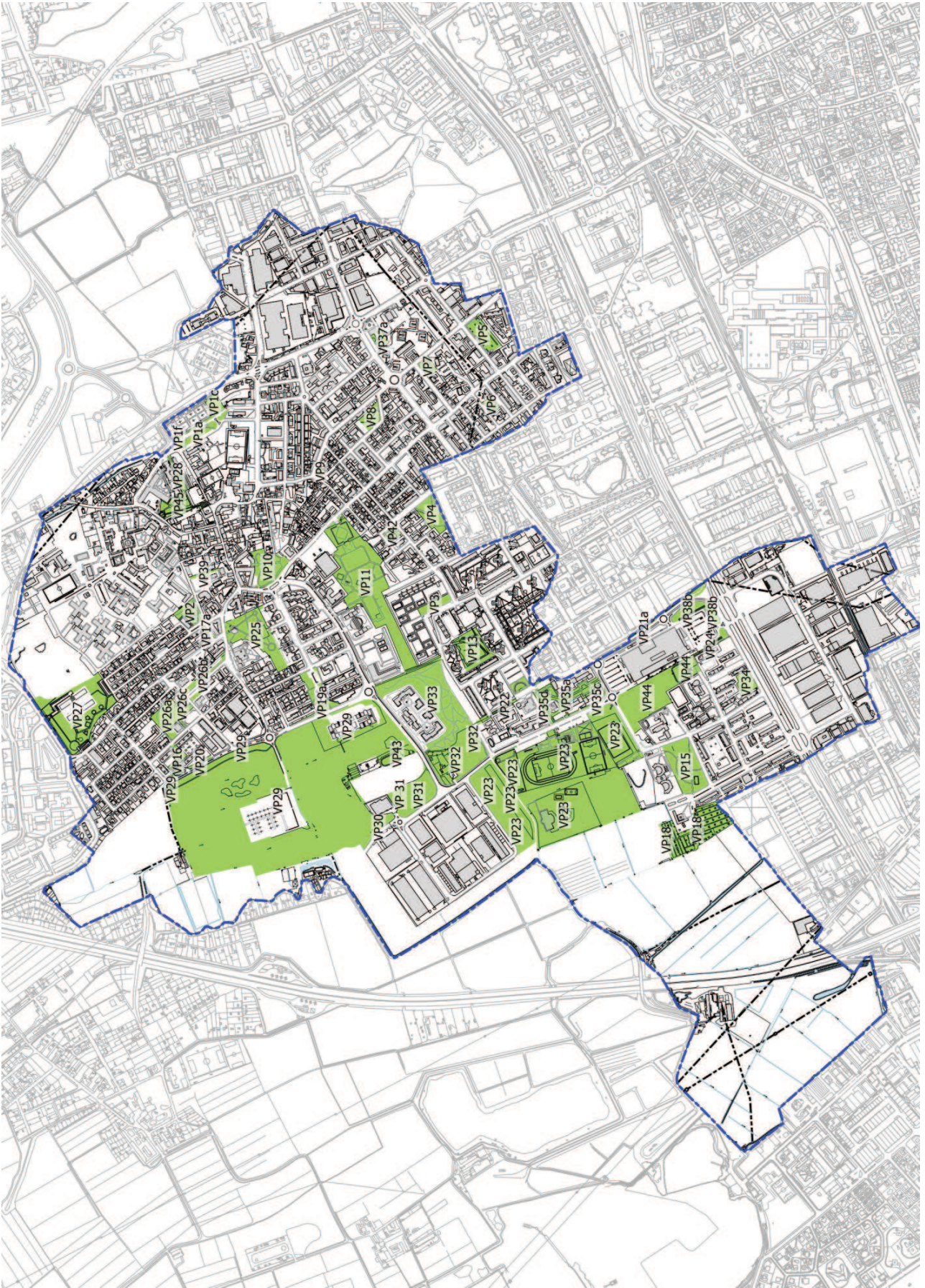
Parrocchia San Giustino			AR2
Indirizzo	Via dei Tigli		
Proprietà	Curia		
Identificazione catastale	Foglio 9 mappale 28,29,27,122		
Superficie fondiaria	mq.10.451		

Parrocchia Sant' Ireneo			AR3
Indirizzo	Via Don Minzoni ang. via Turati		
Proprietà	Curia		
Identificazione catastale	Foglio 17 e 18 mappali, vari		
Superficie fondiaria	mq.10968		

Chiesa Cristiana Evangelica		AR4
Indirizzo	Via Isonzo	
Proprietà	Chiesa Cristiana Evangelica	
Identificazione catastale	Foglio 10 mappale 474, foglio 11 mappale 243,83,86	
Superficie fondiaria	mq.5276	

Chiesa Cristiana Evangelica		AR5
Indirizzo	Via Pasubio	
Proprietà	Chiesa Cristiana Evangelica	
Identificazione catastale	Foglio 6 mappale 193	
Superficie fondiaria	mq.-	

VERDE PUBBLICO



Area a verde via Cavour		VP1a
Indirizzo	Via Cavour/Via N.Iotti	
Proprietà	Comune	
Tipologia	Area a verde non attrezzata	
Identificazione catastale	Foglio 7 mappale 286 (parte)	
Superficie complessiva	mq.2745	

Area a verde via Cavour		VP1b
Indirizzo	Via Cavour/Via N.Iotti	
Proprietà	Comune	
Tipologia	Area a verde non attrezzata	
Identificazione catastale	Foglio 7 mappale 286 (parte)	
Superficie complessiva	mq.504	

Area a verde via Cavour		VP1c
Indirizzo	Via Cavour/Via N.Iotti	
Proprietà	Comune	
Tipologia	Area a verde non attrezzata	
Identificazione catastale	Foglio 7 mappale 286 (parte) 293 (parte)	
Superficie complessiva	mq.2887	

Area a verde via Cavour		VP1 d-e-f
Indirizzo	Via Cavour/Via N.Iotti	
Proprietà	Comune	
Tipologia	Area a verde non attrezzata	
Identificazione catastale	Foglio 7 mappale 286 (parte) 293 (parte)	
Superficie complessiva	mq.771	

Parco San Francesco		VP2
Indirizzo	Via San Francesco d'Assisi	
Proprietà	Comune	
Tipologia	Parco di quartiere	
Identificazione catastale	Foglio 6 mappale 55	
Superficie complessiva	mq.3862	

Area a verde via dei Pioppi ang. via Rossini		VP3
Indirizzo	Via dei Pioppi ang.via Rossini	
Proprietà	Comune	
Tipologia	Area a verde non attrezzata	
Identificazione catastale	Foglio 8	
Superficie complessiva	mq.2580	

Parco Via Verdi		VP4
Indirizzo	Via Verdi ang. via Donizetti	
Proprietà	Comune	
Tipologia	Parco di quartiere	
Identificazione catastale	Foglio 9 mappale 190	
Superficie complessiva	mq.5790	

Area a verde via Italia		VP5
Indirizzo	Via Italia	
Proprietà	Comune	
Tipologia	Area a verde non attrezzata	
Identificazione catastale	Foglio 12 mappale 95,47	
Superficie complessiva	mq.5929	

Area a verde via Goldoni			VP6
Indirizzo	Via Goldoni		
Proprietà	Comune		
Tipologia	Parco di quartiere		
Identificazione catastale	Foglio 12 mappale 274,275,40,166		
Superficie complessiva	mq.1538		

Parco Monterosa			VP7
Indirizzo	Via Monterosa		
Proprietà	Comune		
Tipologia	Parco di quartiere		
Identificazione catastale	Foglio 12 mappale 216,217,218		
Superficie complessiva	mq.1965		

Parco Patellani			VP8
Indirizzo	Via Patellani		
Proprietà	Comune		
Tipologia	Parco di quartiere		
Identificazione catastale	Foglio 10 mappale 354		
Superficie complessiva	mq.4023		

Area a verde Monumento ai caduti			VP9
Indirizzo	Via Repubblica ang.via Battisti		
Proprietà	Comune		
Tipologia	Area a verde non attrezzata		
Identificazione catastale	Foglio 10		
Superficie complessiva	mq.602		

Giardino di Villa Marazzi		VP10
Indirizzo	Via Roma	
Proprietà	Comune	
Tipologia	Giardino della villa	
Identificazione catastale	Foglio 7 mappali 36,109,106,436	
Superficie complessiva	mq.8975	

Parco Pertini		VP11
Indirizzo	Via Roma	
Proprietà	Comune	
Tipologia	Parco cittadino	
Identificazione catastale	Foglio 8 e 9	
Superficie complessiva	mq.43222	

Aiuola a verde via Acacie/P.zza Giovanni XXIII		VP12
Indirizzo	Via Acacie	
Proprietà	Comune	
Tipologia	Aiuola	
Identificazione catastale	Foglio 16	
Superficie complessiva	mq.208	

Parco Boscoquattro		VP13
Indirizzo	Via Acacie	
Proprietà	Comune	
Tipologia	Parco di quartiere	
Identificazione catastale	Foglio 8 mappale 31	
Superficie complessiva	mq.9497	

Anfiteatro via Acacie

VP14

Indirizzo	Via Acacie
Proprietà	Comune
Tipologia	Area a verde
Identificazione catastale	Foglio 8 mappale 15
Superficie complessiva	mq.1835

Parco Gobetti

VP15

Indirizzo	Via Gobetti
Proprietà	Comune
Tipologia	Parco di quartiere
Identificazione catastale	Foglio 17 mappale 38,42,73,43,65,67,69
Superficie complessiva	mq.14280

Parco di via Trento

VP16

Indirizzo	Via Trento
Proprietà	Comune
Tipologia	Parco di quartiere
Identificazione catastale	Foglio 6 mappale 432
Superficie complessiva	mq.3000

Aiuola a verde via V.Veneto

VP17 a-b

Indirizzo	Via V.Veneto
Proprietà	Comune
Tipologia	Aiuole
Identificazione catastale	Foglio 6 mp 223 (parte)
Superficie complessiva	mq.363

Orti urbani		VP18
Indirizzo	Via Gramsci	
Proprietà	Comune	
Tipologia	Orti urbani	
Identificazione catastale	Foglio 15 mappale 6, 5 (parte), 13	
Superficie complessiva	mq.18827	

Area a verde P.zza C.A. Dalla Chiesa		VP19a
Indirizzo	Piazza C.A. Dalla Chiesa	
Proprietà	Comune	
Tipologia	Verde pubblico	
Identificazione catastale	Foglio 6	
Superficie complessiva	mq. 2478	

Area a verde P.zza C.A. Dalla Chiesa		VP19b
Indirizzo	Piazza C.A. Dalla Chiesa	
Proprietà	Comune	
Tipologia	Verde pubblico	
Identificazione catastale	Foglio 6	
Superficie complessiva	mq.2452	

Area a verde via Libertà		VP20
Indirizzo	Via Libertà	
Proprietà	Comune	
Tipologia	Area a verde	
Identificazione catastale	Foglio 6	
Superficie complessiva	mq.557	

Area a verde via fontanile Pozzi (lato Auchan)

VP21 a-b-c	
Indirizzo	Via Fontanile Pozzi
Proprietà	Comune
Tipologia	Area a verde
Identificazione catastale	Foglio 17
Superficie complessiva	mq.2622

Area a verde fontanile Orenella

VP22	
Indirizzo	Via Acacie
Proprietà	comune
Identificazione catastale	Foglio 16
Descrizione	Area a verde fontanile Orenella
Superficie complessiva	mq. 847

Cittadella dello Sport

VP23 e VP34	
Indirizzo	Via Vespucci
Proprietà	Comune
Identificazione catastale	Foglio 16 mappale 19b
Sup. a parcheggio esterno	mq. 5.317
Sup. complessiva	mq. 151949

Area a verde Auchan Lato B. Croce

VP24	
Indirizzo	Via B. Croce
Proprietà	Comune
Identificazione catastale	Foglio 17 mp 144
Descrizione edificio	Area a verde
Superficie complessiva	mq. 913

Area a verde Pasubio		VP25
Indirizzo	Via Pasubio/Libertà	
Proprietà	Comune	
Tipologia	Area a verde pubblico	
Identificazione catastale	Foglio 6 mappali 387,140,593,594	
Superficie complessiva	mq. 15649	

Area a verde -PA via San Carlo		VP26a
Indirizzo	Via San Carlo	
Proprietà	comune	
Identificazione catastale	Foglio 6	
Descrizione	Area a verde	
Superficie fondiaria	mq. 8290	

Area a verde -PA via San Carlo		VP26b
Indirizzo	Via San Carlo	
Proprietà	comune	
Identificazione catastale	Foglio 6	
Descrizione	Area a verde	
Superficie fondiaria	mq. 1647	

Area a verde -PA via San Carlo		VP26c
Indirizzo	Via San Carlo	
Proprietà	comune	
Identificazione catastale	Foglio 6	
Descrizione	Area a verde	
Superficie fondiaria	mq. 489	

Area a verde VPO (Pasubio Olmi)		VP27
Indirizzo	Via Pasubio angolo Ippocastani	
Proprietà	comune	
Identificazione catastale	Foglio 2 mp 259	
Descrizione	Area a verde	
Superficie fondiaria	mq. 22595	

Boulevard		VP28
Indirizzo	Via Monegherio/Sauro	
Proprietà	Comune	
Identificazione catastale	Foglio 7	
Descrizione edificio	Area a verde	
Superficie complessiva	mq. 1879	

Area a verde Parco Natura		VP29
Indirizzo	Via libertà/Salvo D’Acquisto	
Proprietà	comune	
Identificazione catastale	Foglio 5	
Descrizione	Area a verde	
Superficie fondiaria	mq. 210703	

Area a verde Cartaria Morandi		VP30
Indirizzo	Via Vespucci/Magellano	
Proprietà	comune	
Identificazione catastale	Foglio 5	
Descrizione	Area a verde	
Superficie complessiva	mq. 2682	

Oasi Nuovi Nati		VP31
Indirizzo	Via Vespucci/Magellano	
Proprietà	comune	
Identificazione catastale	Foglio 5 mappali 23, 24, 73 e 90 (parte)	
Descrizione	Area a verde	
Superficie complessiva	mq. 12.375	

Bosco dell'acqua		VP32
Indirizzo	Via Vespucci	
Proprietà	comune	
Identificazione catastale	Foglio 16	
Descrizione	Area a verde	
Superficie complessiva	mq. 18620	

Area a verde - Lotto 2CB5		VP33
Indirizzo	Via Vespucci	
Proprietà	comune	
Identificazione catastale	Foglio 8 mappali 16 e 85	
Sup. complessiva	mq. 29788	

Area a verde – via Benedetto Croce		VP34
Indirizzo	Via Benedetto Croce	
Proprietà	privato	
Identificazione catastale	Foglio 17 mp 23 (parte)	
Sup. complessiva	mq. 3137	

Area a verde - Lotto 2CB9		VP35a
Indirizzo	Via Vespucci ang.via Don Sturzo	
Proprietà	comune	
Identificazione catastale	Foglio 16	
Sup. complessiva	mq. 9501	

Area a verde - Lotto 2CB9		VP35b
Indirizzo	Via Vespucci ang.via Don Sturzo	
Proprietà		
Identificazione catastale	Foglio 16	
Sup. complessiva	mq. 144	

Area a verde - Lotto 2CB9		VP35c
Indirizzo	Via Vespucci ang.via Don Sturzo	
Proprietà		
Identificazione catastale	Foglio 16	
Sup. complessiva	mq. 511	

Area a verde - Lotto 2CB9		VP35d
Indirizzo	Via Vespucci ang.via Don Sturzo	
Proprietà		
Identificazione catastale	Foglio 16	
Sup. complessiva	mq. 921	

Area a verde Pioppi Magellano		VP36
Indirizzo	Via Vespucci/dei Pioppi	
Proprietà	comune	
Identificazione catastale	Foglio 16	
Descrizione	Area a verde	
Superficie complessiva	mq. 643	

Area a verde via Milano ang. Isonzo		VP37a
Indirizzo	Via Milano/Isonzo	
Proprietà	privato	
Identificazione catastale	Foglio 10 mp 533(parte)	
Descrizione	Area a verde	
Superficie complessiva	mq. 888	

Area a verde via Milano ang. Isonzo		VP37b
Indirizzo	Via Milano/Isonzo	
Proprietà	privato	
Identificazione catastale	Foglio 10 mp 533(parte)	
Descrizione	Area a verde	
Superficie complessiva	mq. 365	

Area a verde private Auchan lato B.Croce		VP38a
Indirizzo	Via B.Croce	
Proprietà	privato	
Identificazione catastale	Foglio 17	
Descrizione	Area a verde	
Superficie complessiva	mq. 1051	

Area a verde private Auchan lato B.Croce		VP38b
Indirizzo	Via B.Croce	
Proprietà	privato	
Identificazione catastale	Foglio 17	
Descrizione	Area a verde	
Superficie complessiva	mq. 4886	

Area a verde via fontanile Gerra		VP39
Indirizzo	Via fontanile Gerra	
Proprietà	comune	
Identificazione catastale	Foglio 3 Mp. vari	
Descrizione	Area a verde	
Superficie complessiva	mq. 832	

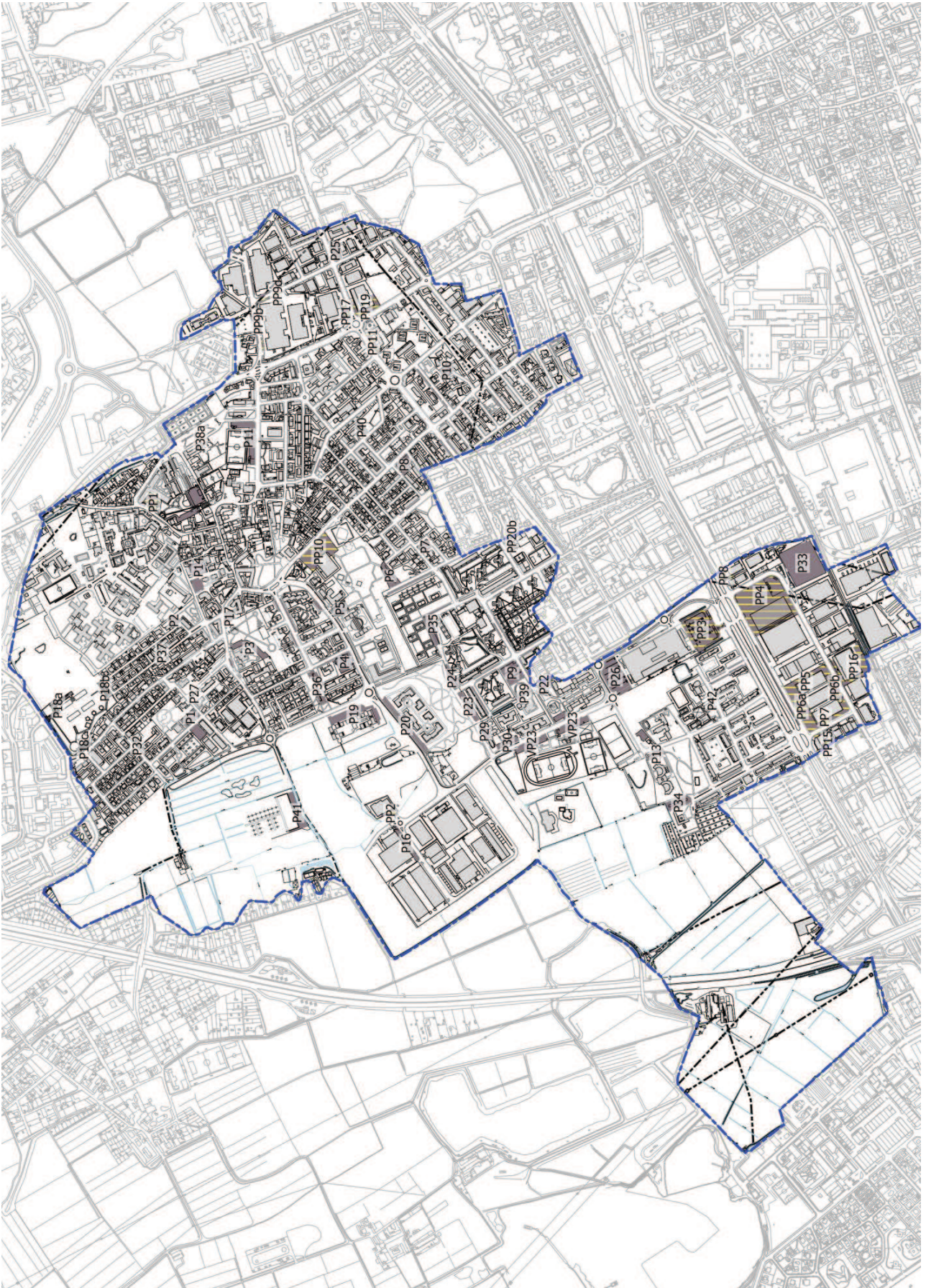
Campi da tennis via Rossini		VP42
Indirizzo	Via Gioacchino Rossini	
Proprietà	Privata	
Identificazione catastale	Foglio 9 Mp. 85	
Descrizione	Due campi da tennis in terra rossa coperti da tensotruttura e edificio a servizio con spogliatoi	
Superficie complessiva	mq. 1.632	

Area a verde via Vespucci		VP43
Indirizzo	Via Amerigo Vespucci	
Proprietà	Pubblica	
Identificazione catastale	Foglio 5 Mp. 30 e parte 41	
Descrizione	Area a verde piantumato connessa alla piattaforma ecologica	
Superficie complessiva	mq. 4.323	

Area a verde via don Sturzo		VP44
Indirizzo	Via don Luigi Sturzo	
Proprietà	Pubblica	
Identificazione catastale	Foglio 2 Mp. 2, 18, 76, 87	
Descrizione	Area a verde piantumato	
Superficie complessiva	mq. 23.365	

Area a verde via Monegherio		VP45
Indirizzo	Via Monegherio / via Nazario Sauro	
Proprietà	Pubblica	
Identificazione catastale	Foglio 3 Mp. 279, 280, 282, 91, 291, 105, 313, 297, 294	
Descrizione	Area a verde	
Superficie complessiva	mq. 6.203	

PARCHEGGI



Area a parcheggio via Trento angolo via Gorizia			P1
Indirizzo	Via Trento		
Proprietà	Pubblico		
Tipologia	Parcheggio		
Identificazione catastale	Foglio 6		
Superficie complessiva	mq.1690		

Area a parcheggio via Cottolegno			P2
Indirizzo	Via Cottolegno		
Proprietà	Pubblico		
Tipologia	Parcheggio		
Identificazione catastale	Foglio 6		
Superficie complessiva	mq.694		

Area a parcheggio via Libertà lato scuola Materna			P3
Indirizzo	Via Libertà		
Proprietà	Pubblico		
Tipologia	Parcheggio		
Identificazione catastale	Foglio 6 mp 140 (parte)		
Superficie complessiva	mq.2098		

Area a parcheggio via Trieste			P4
Indirizzo	Via Trieste angolo via Vespucci		
Proprietà	Pubblico		
Tipologia	Parcheggio		
Identificazione catastale	Foglio 6 mp 597 (parte)		
Superficie complessiva	mq.2631		

Area a parcheggio via Vespucci ingresso Parco Pertini			P5
Indirizzo	Via Vespucci		
Proprietà	Pubblico		
Tipologia	Parcheggio		
Identificazione catastale	Foglio 9 mp 224 (parte) 7 (parte)		
Superficie complessiva	mq.1419		

Area a parcheggio via Delle Magnolie ingresso Parco Pertini			P6
Indirizzo	Via Delle Magnolie		
Proprietà	Pubblico		
Tipologia	Parcheggio		
Identificazione catastale	Foglio 9 mp 234(parte) 238(parte) 239(parte) 235(parte) 229(parte)		
Superficie complessiva	mq.2221		

Area a parcheggio via Rossini			P7
Indirizzo	Via Rossini angolo via Bellini		
Proprietà	Pubblico		
Tipologia	Parcheggio		
Identificazione catastale	Foglio 9 mp 162(parte) 163(parte) 171(parte)		
Superficie complessiva	mq.1018		

Area a parcheggio Largo Serravalle Sesia			P8
Indirizzo	Via Roma angolo via Pascoli		
Proprietà	Pubblico		
Tipologia	Parcheggio		
Identificazione catastale	Foglio 10 mp 143 144 145 185		
Superficie complessiva	mq.2026		

Area a parcheggio via Delle Acacie			P9
Indirizzo	Via Delle Acacie angolo via Dei Mandorli		
Proprietà	Pubblico		
Tipologia	Parcheggio		
Identificazione catastale	Foglio 8 mp 15(parte)		
Superficie complessiva	mq.3539		

Area a parcheggio via Leonardo Da Vinci			P10
Indirizzo	Via Leonardo Da Vinci		
Proprietà	Pubblico		
Tipologia	Parcheggio		
Identificazione catastale	Foglio 12 mp 297 (parte)		
Superficie complessiva	mq.1371		

Area a parcheggio Via Grandi			P11
Indirizzo	Via Grandi		
Proprietà	Pubblico		
Tipologia	Parcheggio		
Identificazione catastale	Foglio 7 mp 479 480 467 459 478 465		
Superficie complessiva	mq.3581		

Area a parcheggio via Trento angolo via Kolbe			P12
Indirizzo	Via Trento		
Proprietà	Pubblico		
Tipologia	Parcheggio		
Identificazione catastale	Foglio 6 mappale 360		
Superficie complessiva	Mq 1354		

Area a parcheggio via Don Sturzo		P13
Indirizzo	Via Don Sturzo (Centro Anziani)	
Proprietà	Pubblico	
Tipologia	Parcheggio	
Identificazione catastale	Foglio 17	
Superficie complessiva	mq.1022	

Area a parcheggio Villette		P14
Indirizzo	Via Villette	
Proprietà	Pubblico	
Tipologia	Parcheggio	
Identificazione catastale	Foglio 3 mp 246	
Superficie complessiva	Mq. 2134	

Area a parcheggio via Vittorio Veneto		P15
Indirizzo	Via Vittorio Veneto	
Proprietà	Pubblico	
Tipologia	Parcheggio	
Identificazione catastale	Foglio 3 mp 269	
Superficie complessiva	mq.1284	

Area a parcheggio – via Magellano (Cartaria Morandi)		P16
Indirizzo	Via Magellano	
Proprietà	Pubblico	
Tipologia	Parcheggio	
Identificazione catastale	Foglio 5 mp 100	
Superficie complessiva	mq.1755	
Superficie complessiva	mq.880	

Area a parcheggio via Libertà angolo via San Francesco			P17
Indirizzo	Via Libertà		
Proprietà	Pubblico		
Tipologia	Parcheggio		
Identificazione catastale	Foglio 7 mp 20		
Superficie complessiva	mq.880		

Area a parcheggio p.a. Pasubio Olmi			P18a
Indirizzo	Via Ippocastani		
Proprietà	Pubblico		
Tipologia	Parcheggio		
Identificazione catastale	Foglio 2 mp 259 (parte)		
Superficie complessiva	mq.1372 da convenzione		
Area a parcheggio p.a. Pasubio Olmi			P18b
Indirizzo	Via S. Francesco		
Proprietà	Pubblico		
Tipologia	Parcheggio		
Identificazione catastale	Foglio 2 mp 259 (parte)		
Superficie complessiva	mq.1073 da convenzione		

Area a parcheggio p.a. Pasubio Olmi			P18c
Indirizzo	Via Pasubio		
Proprietà	Pubblico		
Tipologia	Parcheggio		
Identificazione catastale	Foglio 2 mp 229 (parte)		
Superficie complessiva	mq. 831		

Area a parcheggio p.a. PV1 via S.D'Acquisto ang.Vespucci			P19
Indirizzo	Via S.D'Acquisto		
Proprietà	Pubblico		
Tipologia	Parcheggio		
Identificazione catastale	Foglio 6 mp 618 630(parte)		
Superficie complessiva	mq. 3933		

Area a parcheggio - lotto 2CB5 – via Vespucci			P20
Indirizzo	Via Vespucci		
Proprietà	Pubblico		
Tipologia	Parcheggio		
Identificazione catastale			
Superficie complessiva	mq.3170		

Piazza Giovanni XXIII – lato via Vespucci			P21
Indirizzo	Via Vespucci		
Proprietà	Pubblico		
Tipologia	Parcheggio		
Identificazione catastale	Foglio 16 mp.138(parte)		
Superficie complessiva	mq.689		

Piazza Giovanni XXIII – lato via Acacie			P22
Indirizzo	Via Delle Acacie		
Proprietà	Pubblico		
Tipologia	Parcheggio		
Identificazione catastale	Foglio 16 mp.138(parte) 33 (parte)		
Superficie complessiva	mq.784		

Area a parcheggio - lotto 2CB5 - via dei Pioppi/ via delle Ginestre			P23
Indirizzo	Via Dei Pioppi		
Proprietà	Pubblico		
Tipologia	Parcheggio		
Identificazione catastale			
Superficie complessiva	mq.1687		

Area a parcheggio - lotto 2CB5 — via dei Pioppi angolo via dei Mandorli			P24
Indirizzo	Via Dei Pioppi		
Proprietà	Pubblico		
Tipologia	Parcheggio		
Identificazione catastale			
Superficie complessiva	mq.1582		

Area a parcheggio via Milano/Buonarroti			P25
Indirizzo	Via Milano/Buonarroti		
Proprietà	Pubblico		
Tipologia	Parcheggio		
Identificazione catastale	Foglio 11 mp. 211		
Superficie complessiva	mq. 1449		

Area a parcheggio - Auchan lato via Don Sturzo			P26
Indirizzo	Via Brunelleschi		
Proprietà	Pubblico		
Tipologia	Parcheggio		
Identificazione catastale	Foglio 17 mp 127(parte) 131(parte) 134(parte)		
Superficie complessiva	mq.7360 da convenzione		

Area a parcheggio via San Carlo		P27
Indirizzo	Via San Carlo	
Proprietà	Pubblico	
Tipologia	Parcheggio	
Identificazione catastale	Foglio 6 mp 712	
Superficie complessiva	mq. 327	

Area a parcheggio PRUIP via Rimembranze		P28
Indirizzo	Via Rimembranze	
Proprietà	Pubblico	
Tipologia	Parcheggio	
Identificazione catastale	Foglio 3 mp 303(parte)	
Superficie complessiva	mq.214	

Area a parcheggio – Via Vespucci (p.a. Pioppi/Magellano)		P30
Indirizzo	Via Vespucci	
Proprietà	Pubblico	
Tipologia	Parcheggio	
Identificazione catastale	Foglio 6 mp 151 152 163	
Superficie complessiva	mq. 1180	

Area a parcheggio – Via Don Luigi Sturzo		P31
Indirizzo	Via Don Sturzo	
Proprietà	Pubblico	
Tipologia	Parcheggio	
Identificazione catastale		
Superficie complessiva	mq. 740	

Area a parcheggio via Montegrappa			P32
Indirizzo	Via Montegrappa		
Proprietà	Pubblico		
Tipologia	Parcheggio		
Identificazione catastale	Foglio 6 mp 404 405 406 407		
Superficie complessiva	mq. 438		

Area a parcheggio via De Nicola - Stazione SFR			P33
Indirizzo	Via De Nicola		
Proprietà	Pubblico		
Tipologia	Parcheggio		
Identificazione catastale	Foglio 19 mp 118		
Superficie complessiva	mq. 13.200		

Area a parcheggio via Gramsci			P34
Indirizzo	Via Pasubio		
Proprietà	Pubblico		
Tipologia	Parcheggio		
Identificazione catastale	Foglio 15 mp 5 parte		
Superficie complessiva	mq. 2186		

Area a parcheggio via dei Pioppi			P35
Indirizzo	Via dei Pioppi		
Proprietà	Pubblico		
Tipologia	Parcheggio		
Identificazione catastale	Foglio 8 mp 96 parte		
Superficie complessiva	mq. 2405		

Area a parcheggio P.zza Carlo Alberto dalla Chiesa			P36
Indirizzo	P.zza Carlo Alberto Dalla Chiesa		
Proprietà	Pubblico		
Tipologia	Parcheggio		
Identificazione catastale	Foglio 6 mp 142-143		
Superficie complessiva	mq. 2343		

Area a parcheggio via San Francesco			P37
Indirizzo	Via San Francesco		
Proprietà	Pubblico		
Tipologia	Parcheggio		
Identificazione catastale	Foglio 6 mp. 714		
Superficie complessiva	mq. 249		

Area a parcheggio via Nilde Iotti			P38a
Indirizzo	Via Nilde Iotti		
Proprietà	Pubblico		
Tipologia	Parcheggio		
Identificazione catastale	Foglio 7 mp 286 parte		
Superficie complessiva	mq. 448		

Area a parcheggio via Nilde Iotti			P38b
Indirizzo	Via Nilde Iotti		
Proprietà	Pubblico		
Tipologia	Parcheggio		
Identificazione catastale	Foglio 7 mp 286 parte		
Superficie complessiva	mq. 279		

Area a parcheggio via Nilde Iotti			P38c
Indirizzo	Via Cavourti		
Proprietà	Pubblico		
Tipologia	Parcheggio		
Identificazione catastale	Foglio 7 mp 286 parte		
Superficie complessiva	mq. 45		

Area a parcheggio Scuole Materna via Acacie			P39
Indirizzo	Via Acacie		
Proprietà	Pubblico		
Tipologia	Parcheggio		
Identificazione catastale	Foglio 16 mp. 32-35		
Superficie complessiva	mq. 896		

Area a parcheggio via Patellani			P40
Indirizzo	Via Patellani		
Proprietà	Pubblica		
Tipologia	Parcheggio		
Identificazione catastale	Foglio 10 mp 385		
Superficie complessiva	mq. 834		

Area a parcheggio Cimitero			P41
Indirizzo	Via Libertà		
Proprietà	Pubblica		
Tipologia	Parcheggio		
Identificazione catastale			
Superficie complessiva	mq. 2.860		

Area a parcheggio via Turati		P42
Indirizzo	Via Turati	
Proprietà	Pubblica	
Tipologia	Parcheggio	
Identificazione catastale		
Superficie complessiva	mq. 60	

Area a parcheggio PRUIP p.zza Moneta		PP1
Indirizzo	p.zza Moneta	
Proprietà	Privato	
Tipologia	Parcheggio	
Identificazione catastale	Foglio 3 mp 302(parte)	
Superficie complessiva	mq.2099	

Area a parcheggio – via Magellano		PP2
Indirizzo	Via Magellano	
Proprietà	Privato	
Tipologia	Parcheggio	
Identificazione catastale	Foglio 5 mp 109 115 112	
Superficie complessiva	mq.726	

Area a parcheggio - Auchan lato via B.Croce		PP3
Indirizzo	Via B.Croce	
Proprietà	Privato	
Tipologia	Parcheggio	
Identificazione catastale	Foglio 17 mp 149(parte)	
Superficie complessiva	mq.16013 da convenzione	

Area a parcheggio Metro		PP4
Indirizzo	Via De Nicola	
Proprietà	Privato	
Tipologia	Parcheggio	
Identificazione catastale	Foglio 19 mp 37(parte)	
Superficie complessiva	mq. 10567	

Area a parcheggio ex Akzo - 1		PP5
Indirizzo	Via B.Croce/De Nicola	
Proprietà	Privato	
Tipologia	Parcheggio	
Identificazione catastale	Foglio 18 mp 120(parte)	
Superficie complessiva	mq. 4366	

Area a parcheggio ex Akzo - 2		PP6a
Indirizzo	Via B. Croce	
Proprietà	Privato	
Tipologia	Parcheggio	
Identificazione catastale	Foglio 18 mp 122(parte)	
Superficie complessiva	mq. 2121	

Area a parcheggio ex Akzo - 3		PP6b
Indirizzo	Via De Nicola	
Proprietà	Privato	
Tipologia	Parcheggio	
Identificazione catastale	Foglio 18 mp 122(parte)	
Superficie complessiva	mq. 1125	

Area a parcheggio ex Akzo - 4			PP7
Indirizzo	Via B.Croce/De Nicola		
Proprietà	Privato		
Tipologia	Parcheggio		
Identificazione catastale	Foglio 18 mp 121(parte)		
Superficie complessiva	mq. 4341		
Area a parcheggio via B.Croce (Diffusione Tessile)			PP8
Indirizzo	Via B.Croce		
Proprietà	Privato		
Tipologia	Parcheggio		
Identificazione catastale	Foglio 19 mp 74(parte)		
Superficie complessiva	mq. 751		
Area a parcheggio via R.Sanzio (Fisar)			PP9a
Indirizzo	Via R.Sanzio		
Proprietà	Privato		
Tipologia	Parcheggio		
Identificazione catastale	Foglio 11		
Superficie complessiva	mq. 203		
Area a parcheggio via R.Sanzio (Fisar)			PP9b
Indirizzo	Via R.Sanzio		
Proprietà	Privato		
Tipologia	Parcheggio		
Identificazione catastale	Foglio 11		
Superficie complessiva	mq. 398		

Area a parcheggio via Buonarroti (Fisar)		PP9c
Indirizzo	Via Buonarroti	
Proprietà	Privato	
Tipologia	Parcheggio	
Identificazione catastale	Foglio 11	
Superficie complessiva	mq. 177	

Area a parcheggio via Buonarroti (Fisar)		PP9d
Indirizzo	Via Buonarroti	
Proprietà	Privato	
Tipologia	Parcheggio	
Identificazione catastale	Foglio 11	
Superficie complessiva	mq. 64	

Area a parcheggio via Roma (Gigante)		PP10
Indirizzo	Via Roma	
Proprietà	Privato	
Tipologia	Parcheggio	
Identificazione catastale	Foglio 9 mp 230(parte)	
Superficie complessiva	mq. 6055	

Area a parcheggio via Milano (p.a. via Isonzo)		PP11
Indirizzo	Via Milano	
Proprietà	Privato	
Tipologia	Parcheggio	
Identificazione catastale	Foglio 10 mp 533(parte) 254 535 536	
Superficie complessiva	mq. 916	

Area a parcheggio – Via dei Pioppi (p.a. Pioppi/Magellano)			PP14
Indirizzo	Via Dei Pioppi		
Proprietà	Privato		
Tipologia	Parcheggio		
Identificazione catastale	Foglio 6 mp 169 172		
Superficie complessiva	mq. 790 (da convenzione)		

Area a parcheggio – Nuova vigevanese (Demas)			PP15
Indirizzo	Nuova Vigevanese		
Proprietà	Privato		
Tipologia	Parcheggio		
Identificazione catastale	Foglio 18 mp 26(parte)		
Superficie complessiva	mq. 1033 (+940 interrato)		

Area a parcheggio – Via de Nicola (Isola dei Tesori)			PP16
Indirizzo	Via de Nicola		
Proprietà	Privato		
Tipologia	Parcheggio		
Identificazione catastale	Foglio 19 mp 55(parte)		
Superficie complessiva	mq. 3115		

Area a parcheggio – Via Milano (Xier3)			PP17
Indirizzo	Via Milano		
Proprietà	Privato		
Tipologia	Parcheggio		
Identificazione catastale	Foglio 11 mp 93(parte)		
Superficie complessiva	mq. 556		

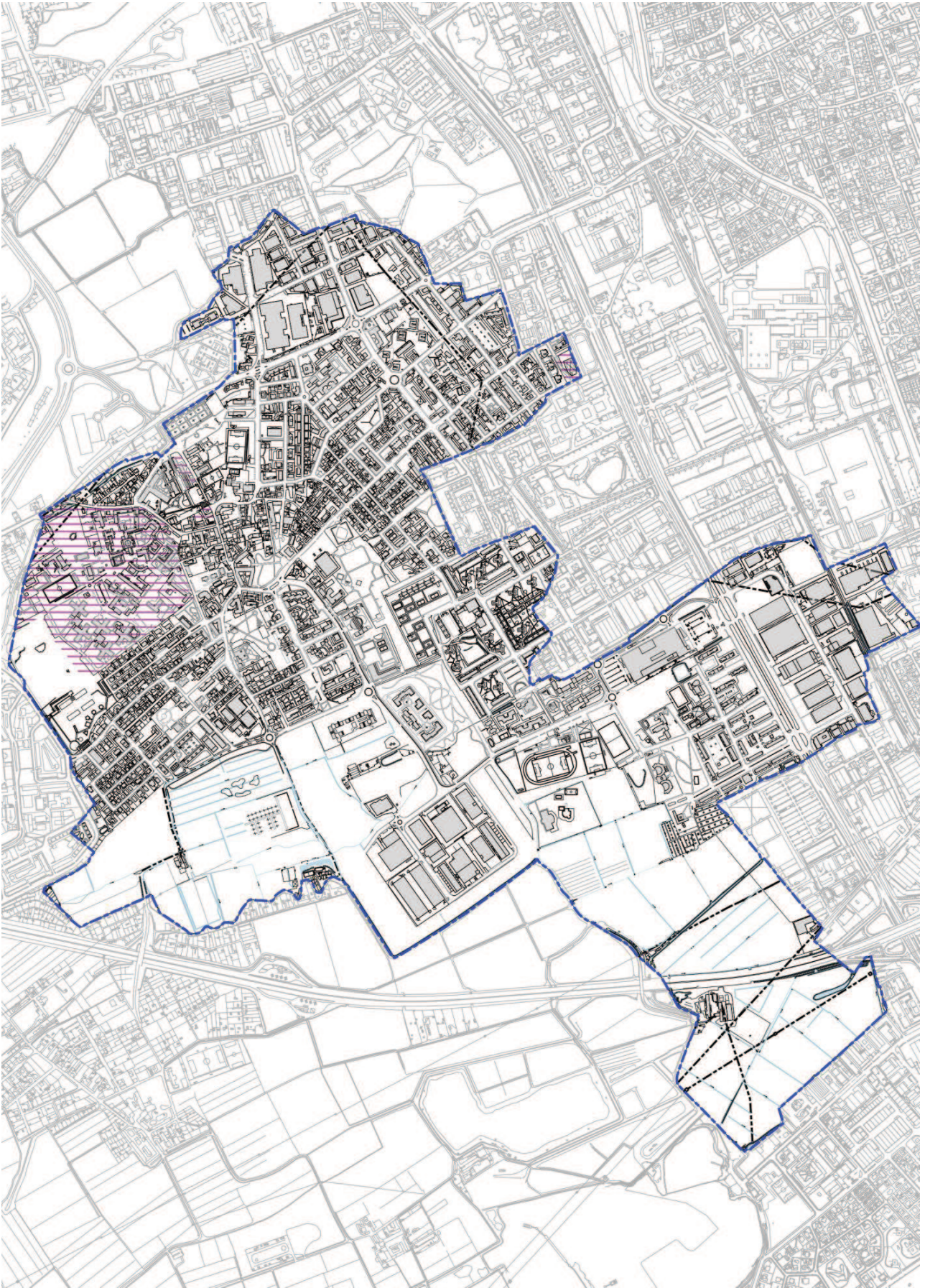
Area a parcheggio – Via Isonzo (Happy gelo)			PP18
Indirizzo	Via Isonzo		
Proprietà	Privato		
Tipologia	Parcheggio		
Identificazione catastale	Foglio 1.1 mp 93(parte)		
Superficie complessiva	mq. 122		

Area a parcheggio – Via Isonzo (Gran Market)			PP19
Indirizzo	Via Isonzo		
Proprietà	Privato		
Tipologia	Parcheggio		
Identificazione catastale	Foglio 1.1 mp 38		
Superficie complessiva	mq. 2128		

Area a parcheggio – Via Querce			PP20a
Indirizzo	Via Querce		
Proprietà	Privato		
Tipologia	Parcheggio		
Identificazione catastale			
Superficie complessiva	mq. 50		

Area a parcheggio – Via dei Tigli			PP20b
Indirizzo	Via dei Tigli		
Proprietà	Privato		
Tipologia	Parcheggio		
Identificazione catastale			
Superficie complessiva	mq. 60		

SERVIZI DI RILEVANZA SOVRACOMUNALE



Fondazione Istituto Sacra Famiglia	
Indirizzo	Via Monegherio
Proprietà	Fondazione Istituto Sacra Famiglia
Identificazione catastale	Foglio 2 e 3
Superficie complessiva	mq. 200819
Annessi	Ospedale, ambulatori, residenze per anziani e disabili, attrezzature sportive, cimitero, chiesa, uffici

Fondazione Istituto Sacra Famiglia	
Indirizzo	Via Monegherio
Proprietà	Fondazione Istituto Sacra Famiglia
Identificazione catastale	Foglio 3 mappale 94
Superficie complessiva	mq.490

Fondazione Istituto Sacra Famiglia	
Indirizzo	Via Nazario Sauro
Proprietà	Fondazione Istituto Sacra Famiglia
Identificazione catastale	Foglio 3 mappale 107
Superficie complessiva	mq.3964

Fondazione Istituto Sacra Famiglia	
Indirizzo	Via Dante
Proprietà	Fondazione Istituto Sacra Famiglia
Identificazione catastale	Foglio 3 mappale 106 – 205 – 244 - 102
Superficie complessiva	mq.2640
Descrizione	Villa Sormani – Centro diurno

Istituto scolastico superiore di Corsico	
Indirizzo	Corsico su territorio di Cesano Boscone
Proprietà	Privata
Identificazione catastale	Foglio 12 mappale 198
Superficie complessiva	mq.4778
Tipologia	Parte dell'istituto scolastico superiore di Corsico